

# LA REGIÓN EN DISPUTA




**Fundación:**  
23 de diciembre de 1823

**Capital:**  
Guadalajara

**Población (2010)**

7 millones 350 mil 682 habitantes



**Hombres**  
3,600,641 (48.98%)

**Mujeres**  
3,750,041 (51.02%)

**PIB estatal 2010 (pesos)**

553 mil 794 millones 585 mil

**Población indígena**

70 mil 868

**Extensión territorial**

80,386 km<sup>2</sup>

**Extensión litoral**

341.93 Kms

(Océano Pacífico)

**Municipios Regiones**

125

12

1 Norte (10 municipios)

2 Altos Norte (8 municipios)

3 Altos Sur (11 municipios)

4 Ciénega (13 municipios)

5 Sureste (10 municipios)

6 Sur (8 municipios)

7 Sierra de Amula (10 municipios)

8 Costa Sur (6 municipios)

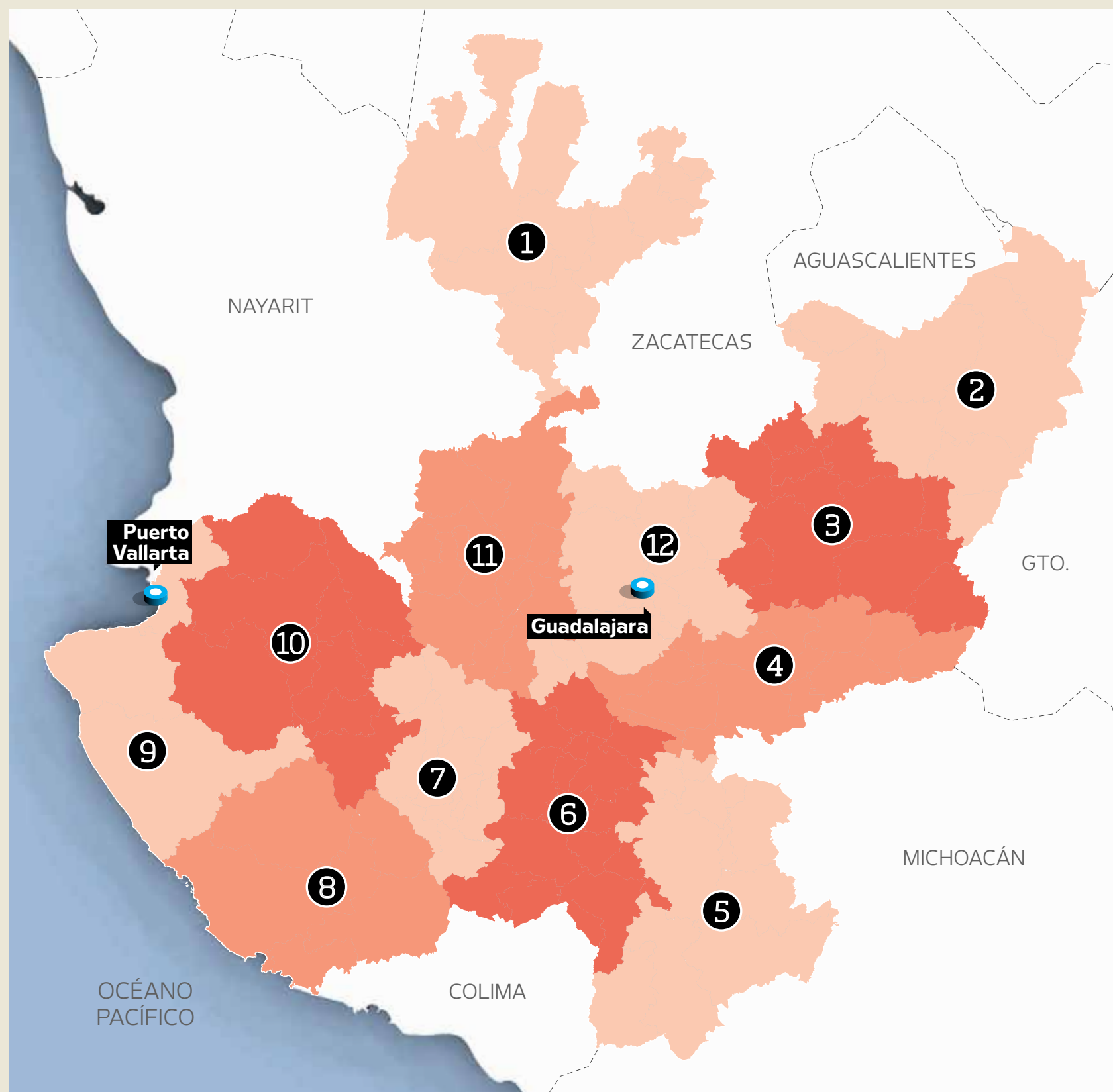
9 Costa Norte (3 municipios)

10 Sierra Occidental (8 municipios)

11 Valles (14 municipios)

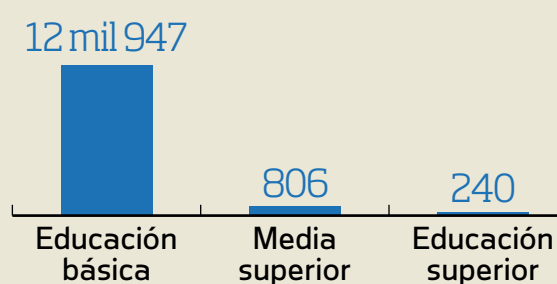
12 Centro (14 municipios)

Incluye a Guadalajara, la capital del estado, además a Tlaquepaque, Tonalá y Zapopan



**Escuelas públicas**

TOTAL  
13 mil 993



**Elecciones**

**Padrón electoral**

5 millones 648 mil 591


**Lista nominal**

4 millones 711 mil 399 electores

**Votos**

Válidos  
2 millones 848,637 (97.9%)

Nulos  
61 mil 729 (2.1%)



**Participación ciudadana en la elección anterior**

51.8%


**Los últimos tres gobernadores**



**Emilio González Márquez**  
(2007 - 2013)



**Francisco Ramírez Acuña<sup>2</sup>**  
(2001 - 2005)



**Alberto Cárdenas Jiménez**  
(1995 - 2001)



**Población analfabeta<sup>1</sup>**  
4.39%  
(2010)



**Vivienda sin drenaje**  
1.5%  
(2010)

NOTA: <sup>1</sup>El dato es para población general e indígena. <sup>2</sup>Con interinato de Gerardo Octavio Solís Gómez (2006-2007)  
Fuente: INEGI